

Inventering inom åtgärdsprogram för särskilt skyddsvärda träd i kulturlandskapet, Norrtälje kommun

Sammanställning utförd av Daniel Udd



*Naturminneseken vid Glädjen i Närtuna socken.
Kommunens grövsta träd med en omkrets på 987 cm.*

Adress

Norrtälje Naturvårdsstiftelse
Faktorigatan 1
761 30 NORRTÄLJE

Telefon

0176 - 184 02

E-post / hemsida

norrtalje@naturvardsstiftelse.se
www.naturvardsstiftelse.se

Bankgiro

5338-3774

Tabell 1. Tio-i-topp träd i Norrtälje kommun. Omkrets i centimeter

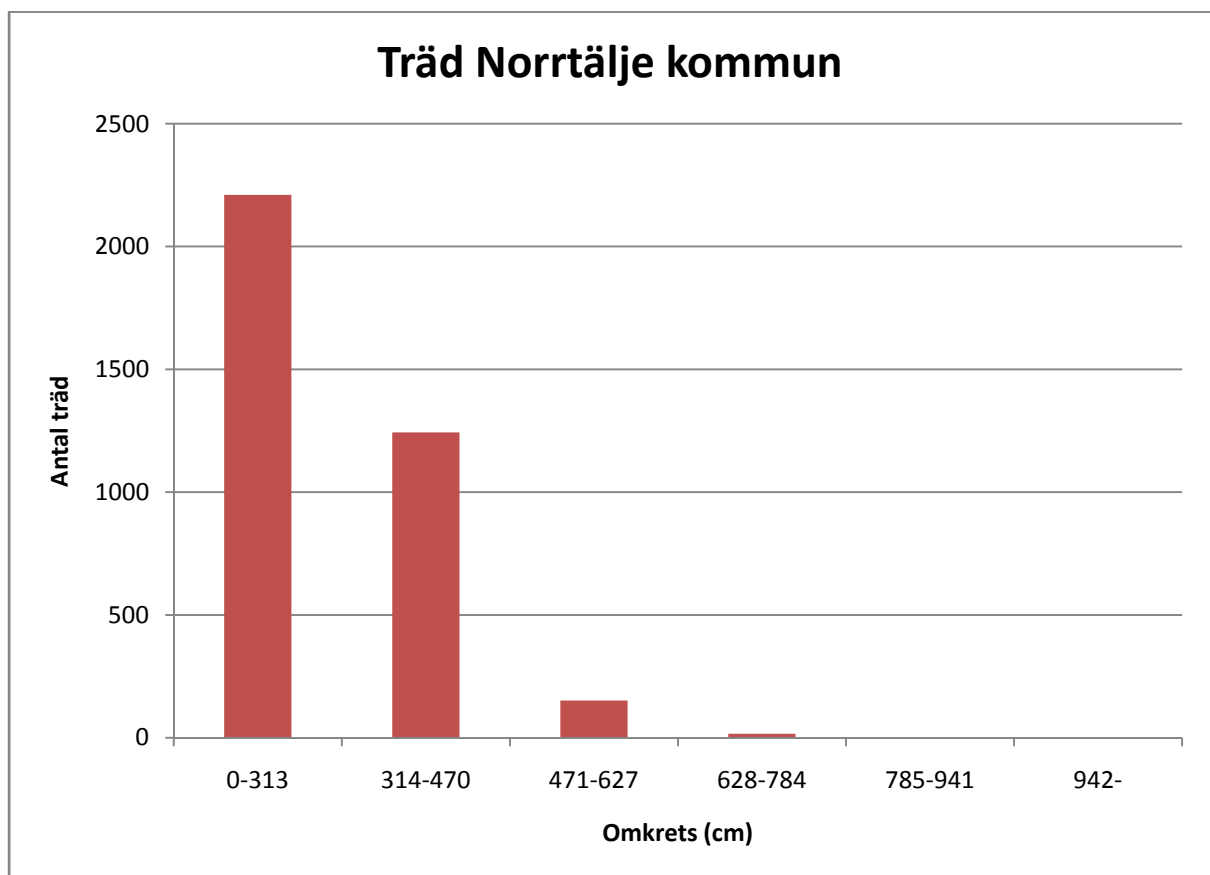
Trädslag	Omkrets	Longitud RT90	Latitud RT90	Socken
Ek	987	1632813	6620649	Närtuna
Ek	812	1635171	6629155	Fasterna
Ek	775	1662880	6627128	Frötuna
Ek	739	1673749	6611729	Blidö
Ek	712	1643778	6626454	Rimbo
Ek	711	1636844	6629365	Fasterna
Ek	709	1644240	6629983	Rimbo
Ek	701	1640796	6639032	Fasterna
Ek	699	1649617	6641399	Lohärad
Ek	658	1671987	6632984	Roslags-Bro

Tabell 2. Fördelningen av inventerade träd i socknarna i Norrtälje kommun.

Socken	Antal Träd	Area (km ²)	Träd/km ²
Estuna	604	75,3	8,0
Rimbo	599	77,2	7,8
Frötuna	581	138,3	4,2
Roslags-Bro	417	122,3	3,4
Lohärad	187	62,0	3,0
Rö	142	46,8	3,0
Fasterna	126	114,5	1,1
Söderby-Karl	107	116,6	0,9
Husby-Sjuhundra	98	45,2	2,2
Närtuna	97	53,7	1,8
Länna	75	199,7	0,4
Väddö	70	238,6	0,3
Edebo	66	145,9	0,5
Blidö	61	673,6	0,1
Skederid	56	52,2	1,1
Häverö	49	173,5	0,3
Gotröra	48	52,4	0,9
Malsta	46	15,7	2,9
Björkö-Arholma	43	106,2	0,4
Rådmansö	39	446,9	0,1
Riala	30	85,9	0,3
Ununge	26	79,3	0,3
Singö	24	168,4	0,1
Vätö	18	117,7	0,2
Edsbro	14	105,7	0,1
Totalt	3623	3513,6	1,0

Tabell 3. Inventerade träd i Norrtäljekommun fördelade i intervall efter omkretsen i centimeter.

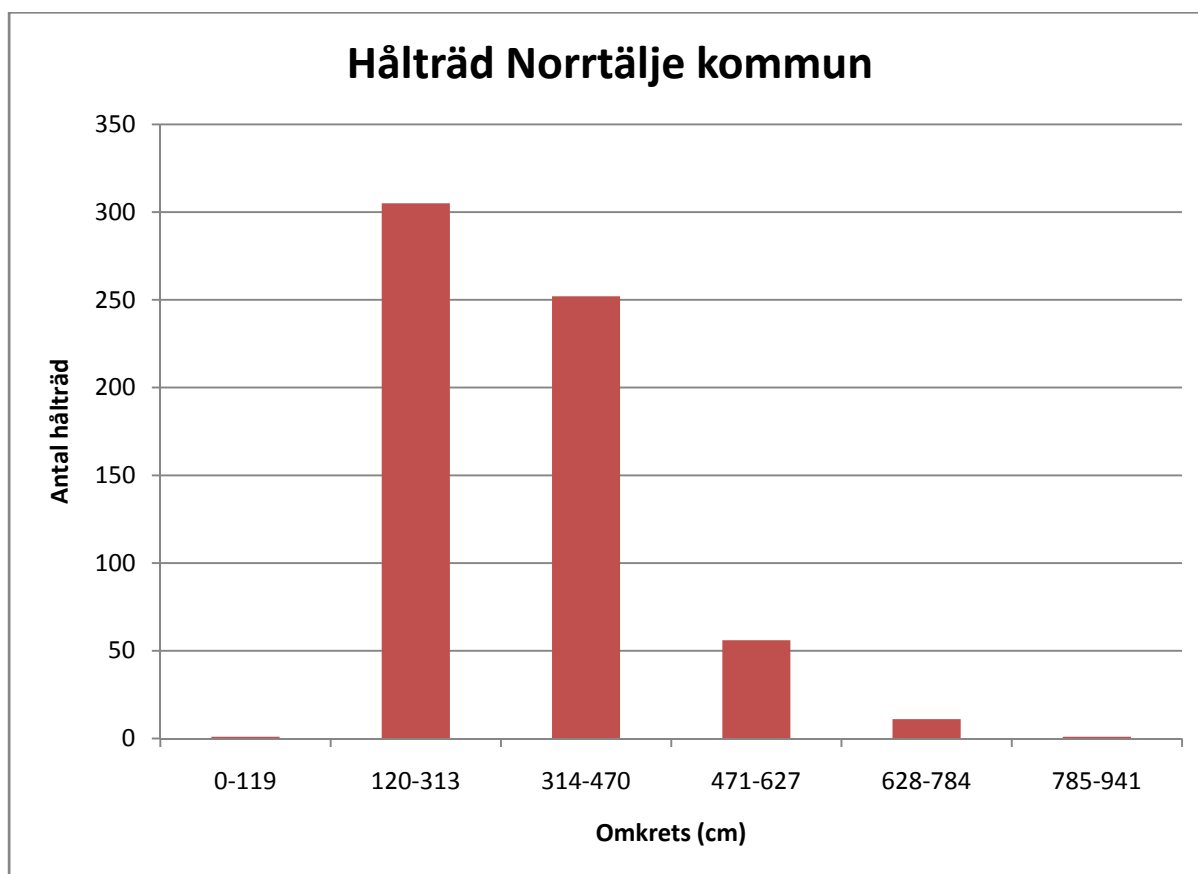
Intervall	Frekvens
0-313	2210
314-470	1243
471-627	152
628-784	16
785-941	1
942-	1
Totalt >313 cm	1413
Totalt	3623



Figur 1. Diagram över omkretsfordelningen av inventerade träd i Norrtälje kommun.

Tabell 4. Inventerade hålträd i Norrtälje kommun fördelade i intervall efter omkretsen i centimeter.

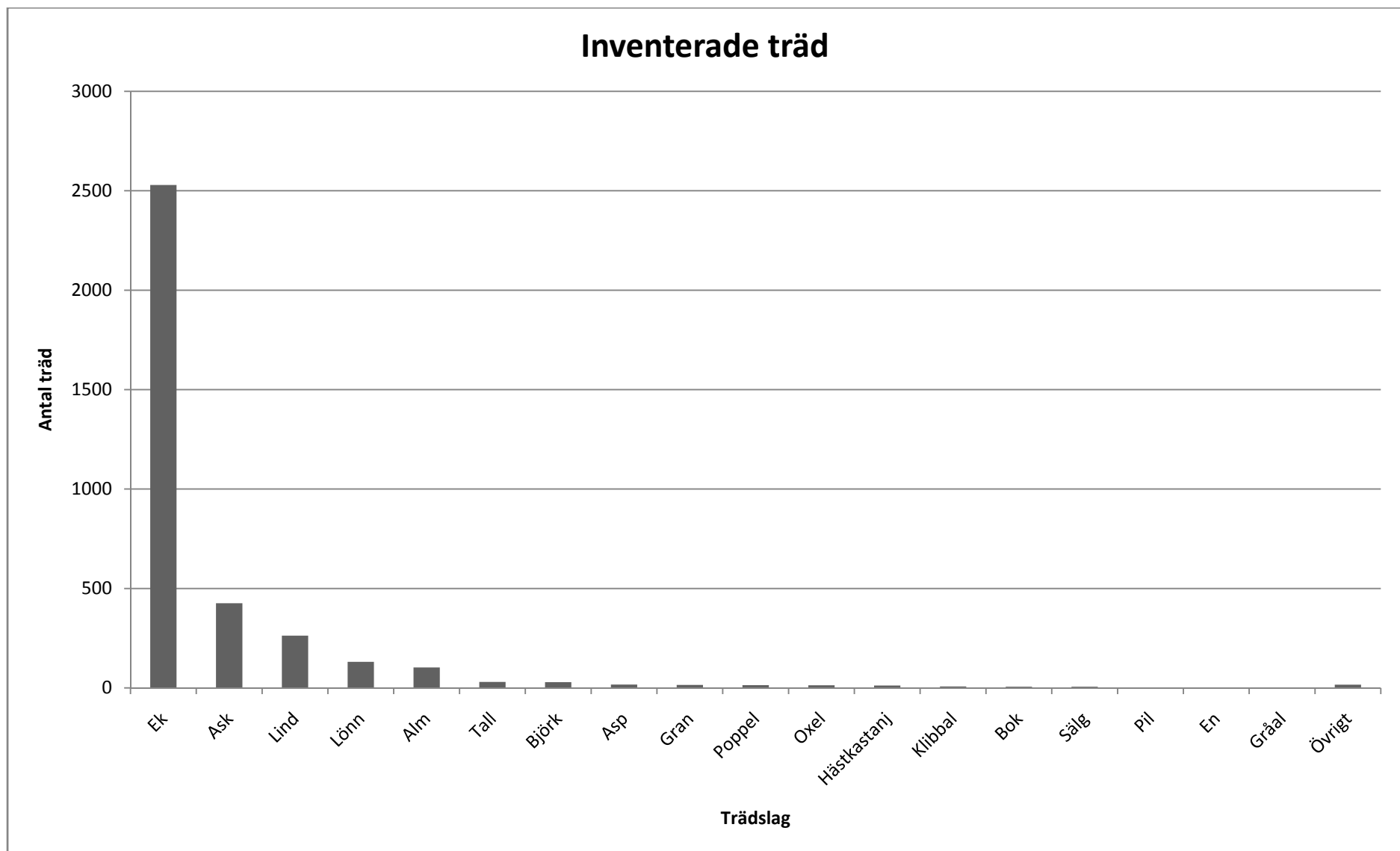
Intervall	Frekvens
0-119	1
120-313	305
314-470	252
471-627	56
628-784	11
785-941	1
942-	1
Totalt >119 cm	626
Totalt	627



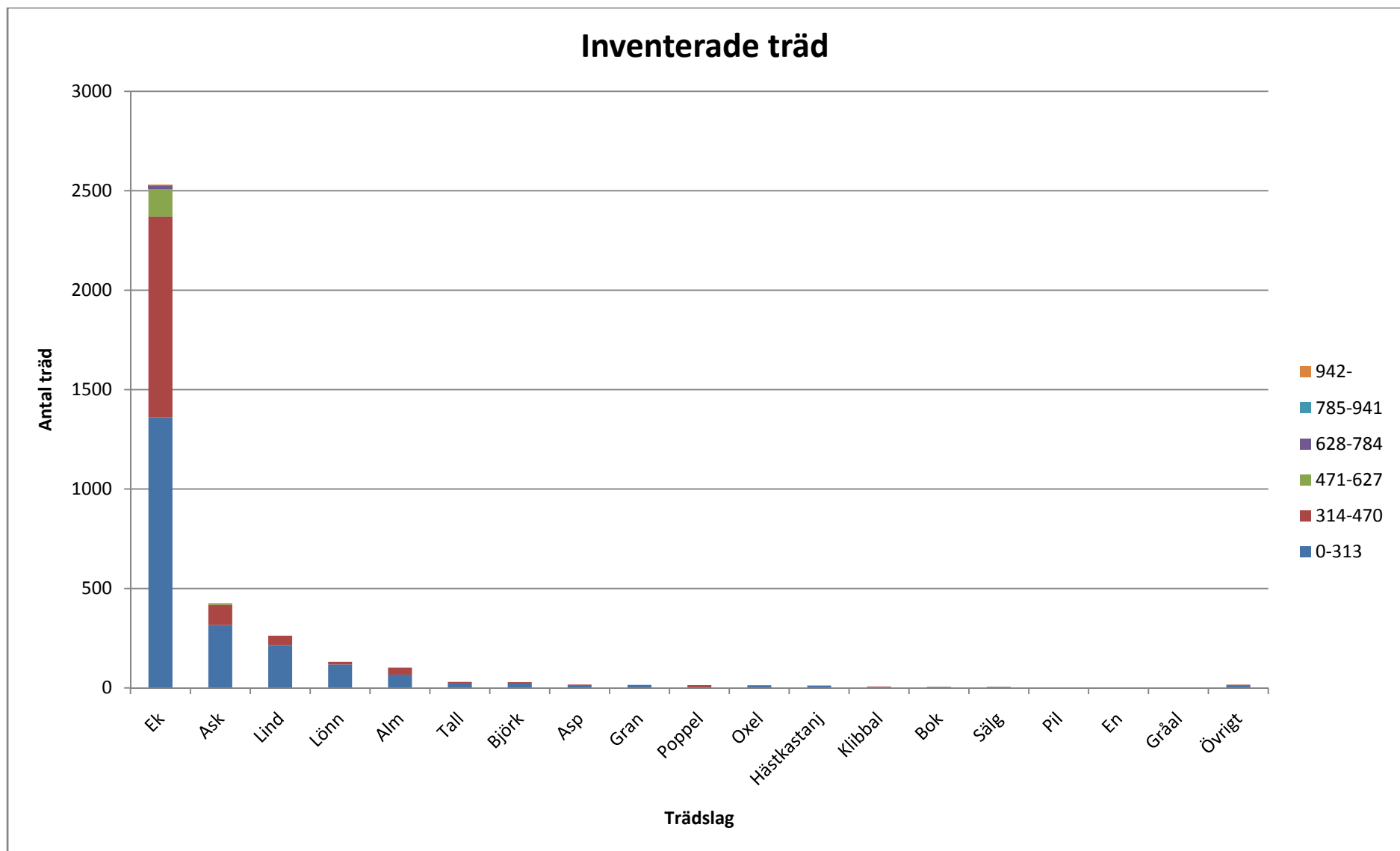
Figur 2. Diagram över omkretsfordelningen av inventerade hålträd i Norrtälje kommun.

Tabell 5. Inventerade träd i Norrtälje kommun. Omkrets i centimeter.

Trädslag	Antal träd i omkretsintervall (cm)						Totalt >313 cm	Andel >313 cm	Totalt	Andel
	0-313	314-470	471-627	628-784	785-941	942-				
Ek	1361	1009	141	16	1	1	1168	0,8266	2529	0,6980
Ask	316	102	8	0	0	0	110	0,0778	426	0,1176
Lind	215	47	1	0	0	0	48	0,0340	263	0,0726
Lönn	118	13	0	0	0	0	13	0,0092	131	0,0362
Alm	67	34	2	0	0	0	36	0,0255	103	0,0284
Tall	25	5	0	0	0	0	5	0,0035	30	0,0083
Björk	25	4	0	0	0	0	4	0,0028	29	0,0080
Asp	14	3	0	0	0	0	3	0,0021	17	0,0047
Gran	15	0	0	0	0	0	0	0,0000	15	0,0041
Poppel	3	11	0	0	0	0	11	0,0078	14	0,0039
Oxel	13	0	0	0	0	0	0	0,0000	13	0,0036
Hästkastanj	11	1	0	0	0	0	1	0,0007	12	0,0033
Klibbal	4	3	0	0	0	0	3	0,0021	7	0,0019
Bok	5	1	0	0	0	0	1	0,0007	6	0,0017
Sälg	5	1	0	0	0	0	1	0,0007	6	0,0017
Pil	0	2	0	0	0	0	2	0,0014	2	0,0006
En	2	0	0	0	0	0	0	0,0000	2	0,0006
Gråal	0	2	0	0	0	0	2	0,0014	2	0,0006
Övrigt	11	5	0	0	0	0	5	0,0035	16	0,0044
Totalt	2210	1243	152	16	1	1	1413	1	3623	1



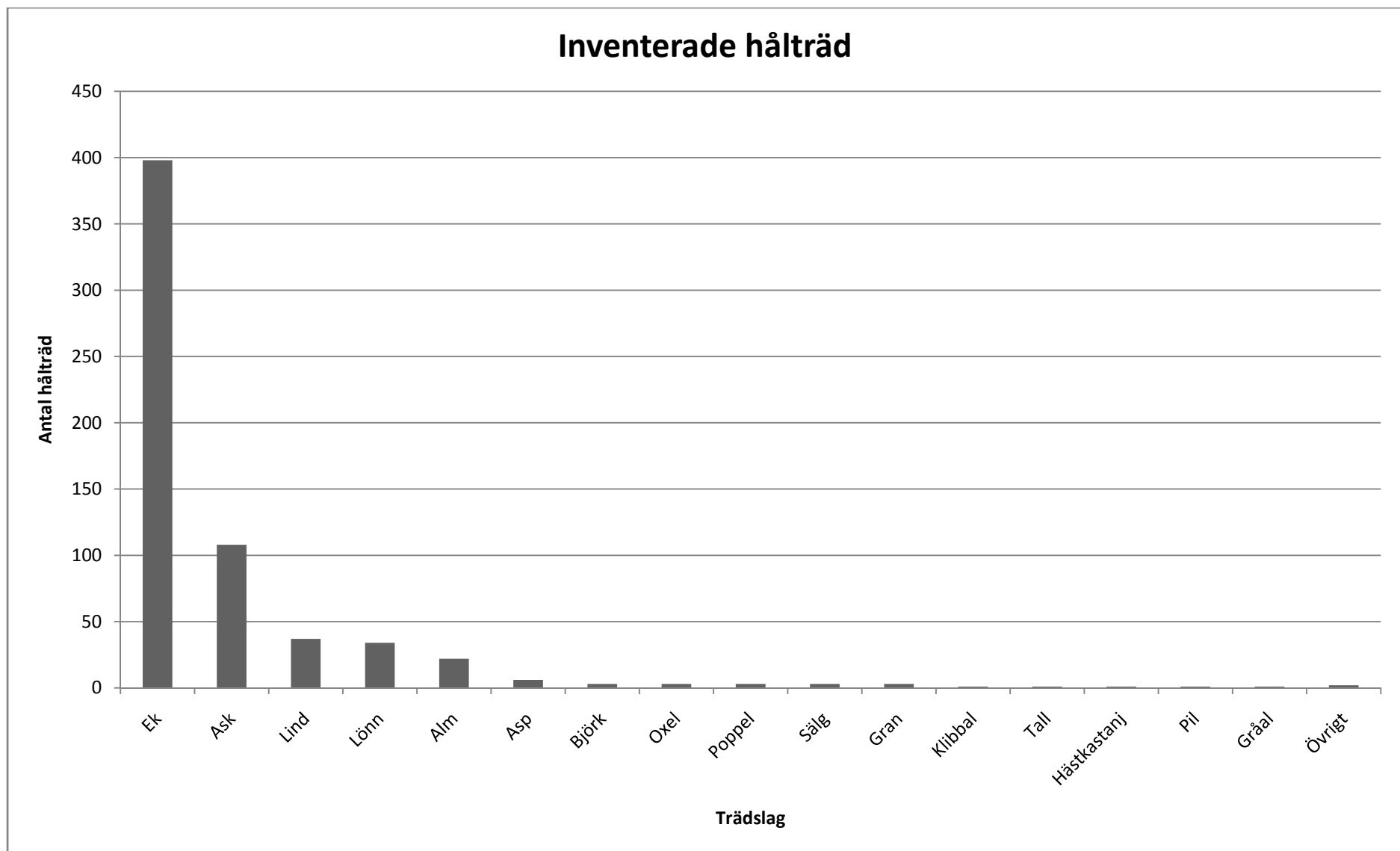
Figur 3. Inventerade träd i Norrtälje kommun.



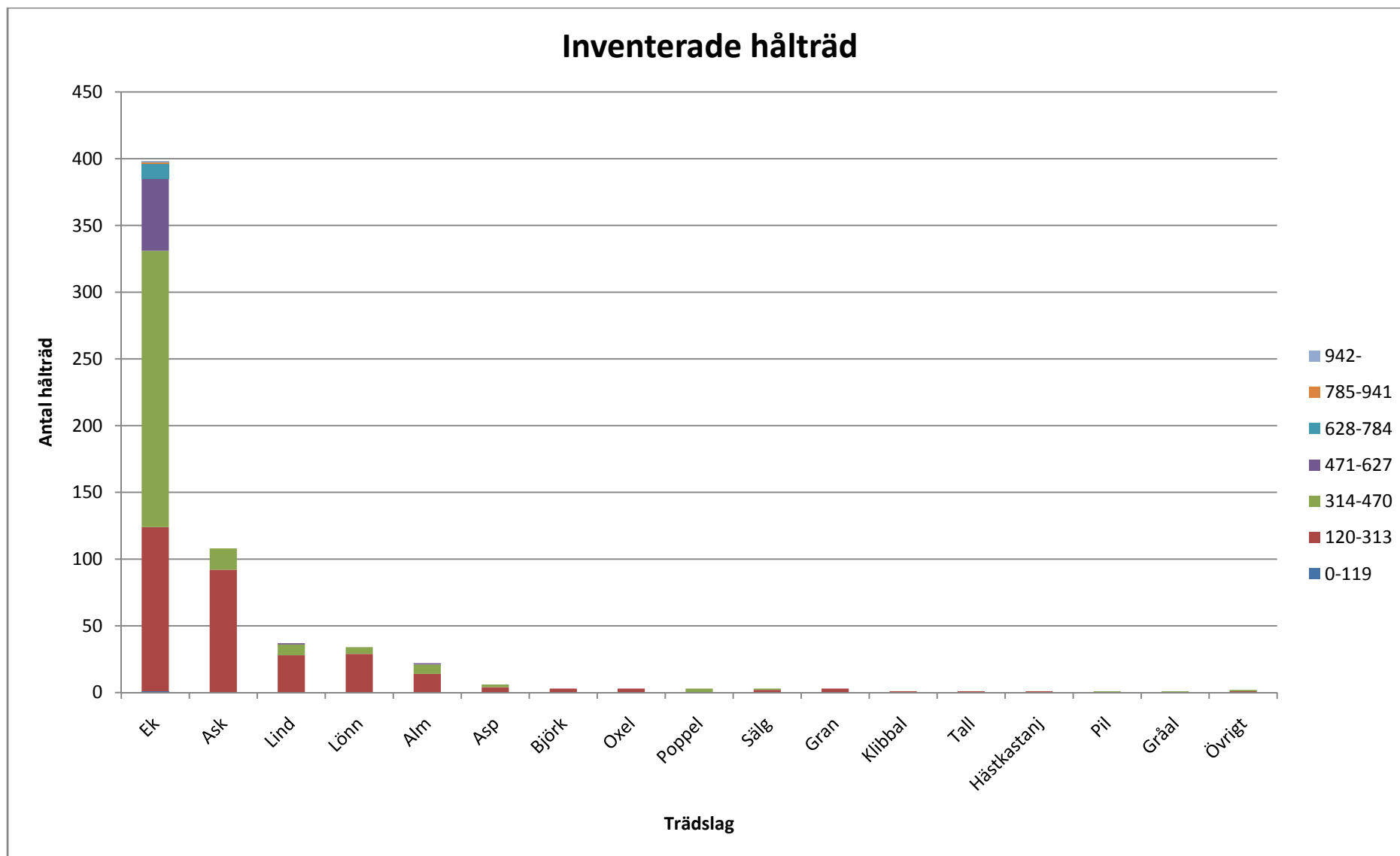
Figur 4. Inventerade träd i Norrtälje kommun fördelade efter omkretsen i centimeter.

Tabell 6. Inventerade hålträd i Norrtälje kommun. Omkrets i centimeter.

Trädslag	Antal hålträd i omkretsintervall (cm)							Totalt >119 cm	Andel >119 cm	Totalt	Andel
	0-119	120-313	314-470	471-627	628-784	785-941	942-				
Ek	1	123	207	54	11	1	1	397	0,6342	398	0,6348
Ask	0	92	16	0	0	0	0	108	0,1725	108	0,1722
Lind	0	28	8	1	0	0	0	37	0,0591	37	0,0590
Lönn	0	29	5	0	0	0	0	34	0,0543	34	0,0542
Alm	0	14	7	1	0	0	0	22	0,0351	22	0,0351
Asp	0	4	2	0	0	0	0	6	0,0096	6	0,0096
Björk	0	3	0	0	0	0	0	3	0,0048	3	0,0048
Oxel	0	3	0	0	0	0	0	3	0,0048	3	0,0048
Poppel	0	0	3	0	0	0	0	3	0,0048	3	0,0048
Sälg	0	2	1	0	0	0	0	3	0,0048	3	0,0048
Gran	0	3	0	0	0	0	0	3	0,0048	3	0,0048
Klibbal	0	1	0	0	0	0	0	1	0,0016	1	0,0016
Tall	0	1	0	0	0	0	0	1	0,0016	1	0,0016
Hästkastanj	0	1	0	0	0	0	0	1	0,0016	1	0,0016
Pil	0	0	1	0	0	0	0	1	0,0016	1	0,0016
Gråal	0	0	1	0	0	0	0	1	0,0016	1	0,0016
Övrigt	0	1	1	0	0	0	0	2	0,0032	2	0,0032
Totalt	1	305	252	56	11	1	1	626	1	627	1



Figur 5. Diagram över inventerade hålträd i Norrtälje kommun.



Figur 6. Diagram över inventerade hålträd i Norrtälje kommun fördelade efter omkretsen i centimeter.